CHEMINS DE RANDONNÉE
DANS LA VALLÉE DE LA LÉVRIÈRE



CHEMINS DE RANDONNÉE
DANS LA VALLÉE DE LA LÉVRIÈRE

Contexte

- Trois chemins valorisés existent et le reste est plus ou moins oublié entre les champs...
- Des promeneurs traversent la vallée sans pouvoir en apprécier toute la beauté
- Des habitants ont envie de trouver des lieux de proximité où randonner à pied ou à vélo
- Une mode de la randonnée nature

- Une envie de valoriser la Lévrière en elle-même, de l'approcher, et peut-être un jour, de la longer, par portion, ou entièrement...

CHEMINS DE RANDONNÉE
DANS LA VALLÉE DE LA LÉVRIÈRE

État actuel de la réflexion

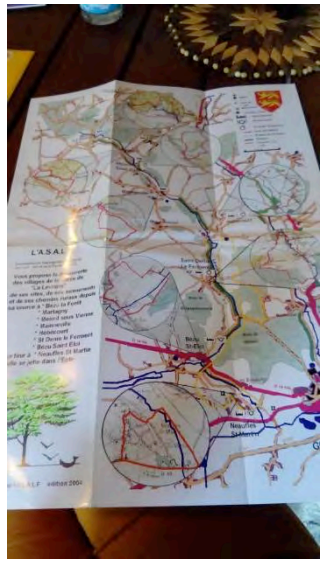

Bases de travail :
- Carte de l'ASALF
- Trois chemins tracés et ayant un dépliant à l'ODT
- la CCVN qui pose des panneaux d'information sur la voie verte

Et un fourmillement d' idées…



CHEMINS DE RANDONNÉE
DANS LA VALLÉE DE LA LÉVRIÈRE

Pistes de travail

- Définir des tâches
- Prendre des contacts
- Et démarrer le travail : lister les chemins, contacter les mairies pour récupérer les cadastres, se mettre en lien avec les agriculteurs concernés par les chemins, baliser, mettre en valeur et entretenir ce qui existe, créer les panneaux, voir avec les collectivités les financements, le qui fait quoi aujourd'hui pour avancer au mieux demain, organiser des randonnées...

CHEMINS DE RANDONNÉE
DANS LA VALLÉE DE LA LÉVRIÈRE

Objectifs concrets

- <u>Sur quoi ça peut déboucher concrètement ?</u>

- un guide des chemins de la vallée
- des chemins clairs, balisés, nommés, avec des panneaux informatifs
- et pourquoi pas une voie cyclable qui traverse la vallée ?
- et pourquoi pas des espaces aménagés, voir des parties de chemins qui longent la lévrière

… et des balades musicales, artistiques...

- <u>Y'a-t-il un lien avec d'autres projets ?</u>

- le système d'échange et d'entraide (aides ponctuelles ou régulières...)
- la valorisation des produits et artisans locaux (une rando à thème...)
- haies et vergers

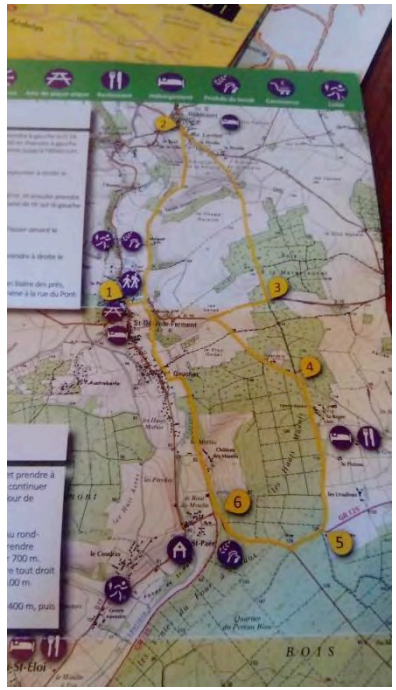

→ Que ce projet permette de créer
encore plus de lien
entre les habitants de la vallée